













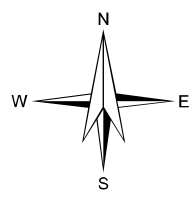
**LEYENDA GENERAL**

	ZONA DE REGLAMENTACIÓN ESPECIAL		MANANTES
	ÁMBITO DE ESTUDIO		CUENCA N° 499497462
	HABILITACIONES URBANAS		
	LOTES SEGÚN HABILITACIÓN URBANA		
	LOTES OCUPACIÓN ACTUAL		
	LOTES ENTORNO URBANO		
	BORDE URBANO		
	QUEBRADA		
	CURVAS DE NIVEL (1m)		

**ESCALA GRÁFICA**



0 25 50 100 150 200 250 300 M



SISTEMA DE COORDENADAS  
WGS 1984 UTM Zone 19S  
Projection: Transverse Mercator  
Datum: WGS 1984  
False Easting: 500,000.0000  
False Northing: 10,000,000.0000  
Central Meridian: -69.0000  
Scale Factor: 0.9996  
Latitude Of Origin: 0.0000  
Units: Meter

 <b>MUNICIPALIDAD PROVINCIAL DE CUSCO</b>	<b>GERENCIA DE DESARROLLO URBANO Y RURAL</b>		<b>PLAN ESPECIFICO ZRESA01</b>	
			PROYECTO: "MEJORAMIENTO Y RECUPERACIÓN DE LAS CONDICIONES DE HABITABILIDAD URBANA EN 41 ZONAS DE REGLAMENTACIÓN ESPECIAL DE LA PROVINCIA DE CUSCO"	
ZONA: <b>ZONA DE REGLAMENTACIÓN ESPECIAL</b>			CÓDIGO: <b>MD-AMB 05</b>	
MAPA: <b>CARACTERIZACIÓN HIDROGRÁFICA</b>			ELABORADO POR: EQUIPO TÉCNICO PM41 ESCALA: RE 1:4,500 FECHA: SEPTIEMBRE - 2020	
FUENTE: - INEI - PDM 2018-2038 CUSCO - PDU 2013-2023 CUSCO			LOS LÍMITES TERRITORIALES DEL PRESENTE DOCUMENTO SON REFERENCIALES	